



© P. Gérard



© L. Photographie du dimanche



© M. Le Gal

6,9 km

Loyau

Villeneuve-en-Retz



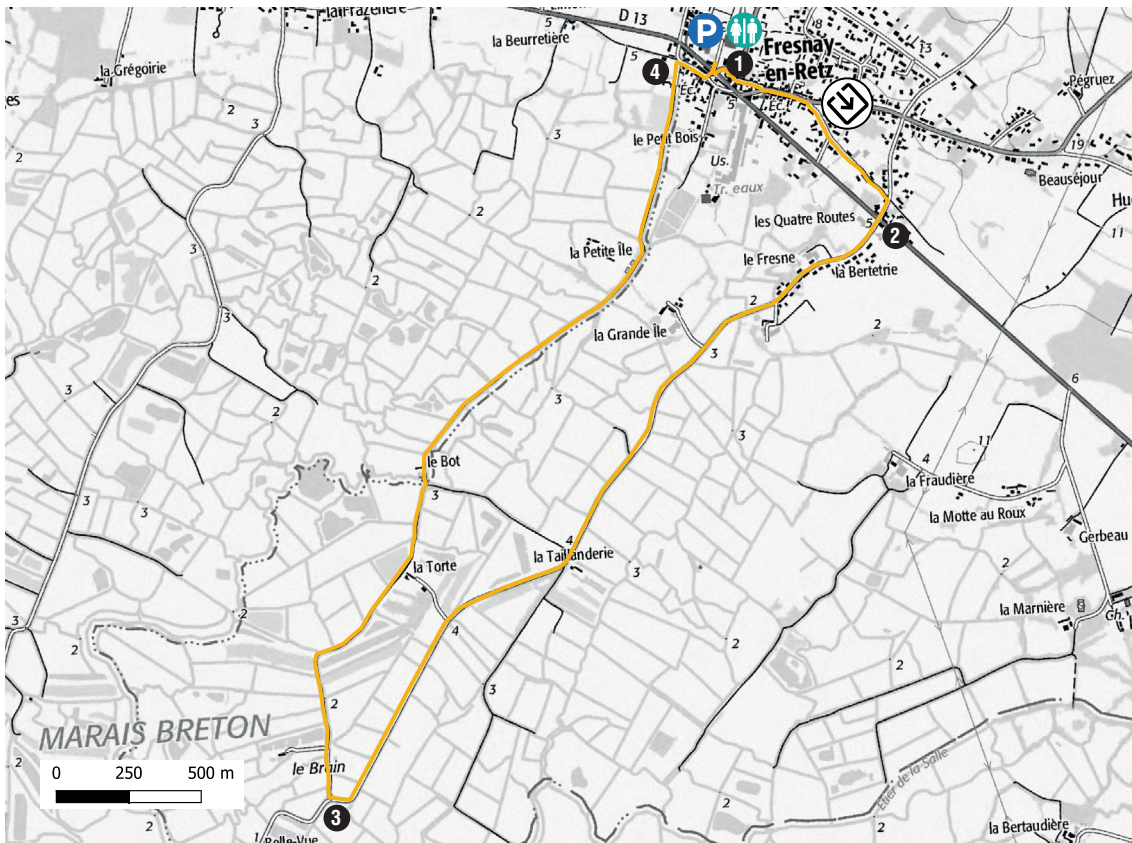
1h30 40min

Partez à la découverte du marais doux. Malgré un passé salicole évident, cette partie du marais n'est plus irriguée par l'eau salée. Des parcelles moins exigües, des fossés plus rectilignes et des reliefs plus doux jouxtent le bocage.





- 1 Du point de départ, dirigez-vous vers l'église, contournez-la et prenez la rue de l'Auditoire. Au bout, poursuivez à droite dans la Grande Rue sur 150 m. Au calvaire, allez à droite dans la rue du Puy Civaux et poursuivez dans la Grande Rue. A la route, prenez à droite.
- 2 Traversez la route départementale avec prudence puis cheminez en face sur la route peu fréquentée. Restez-y sur près de 3 km pour rejoindre, dans un virage, la direction du hameau Le Brain.

FOCUS
 Le marais doux constitue un site idéal pour de nombreuses espèces animales et végétales

- 3 Prenez à droite et restez sur le sentier en laissant les quelques maisons. Au croisement, poursuivez sur le chemin naturel en face. Celui-ci devient route de terre plus loin. Continuez pour rejoindre le bourg.
- 4 Au bout, prenez à droite la rue du Champ de foire, puis bifurquez dans la 1^{ère} rue à gauche. Traversez la route départementale sur le plateau pour rejoindre votre point de départ.



BALISAGE DES CIRCUITS

-  Bon chemin
-  Tourner à droite
-  Tourner à gauche
-  Mauvais chemin

 Point de départ
Parking de la mairie de Fresnay-en-Retz

Coordonnées GPS départ
47.025788, -1.877986

Praticabilité
Circuit non praticable en période hivernale
 Types de revêtements majeurs
Enrobé (petites routes peu fréquentées)
 Niveau de difficulté
Facile

Extrait de Sca205® - ©IGN-2023 - Autorisation n°40-23005 - Reproduction interdite - A. Créations - Ne pas piéler sur la voie publique - **PEFC** 10-31-1240

-  Parking
 -  Aire de repos
 -  Point de vue
 -  Site touristique / patrimoine
 -  Toilettes
-  Loyau